



MONFRAGÜE

PARQUE NACIONAL

Reserva de la Biosfera



CONSEJOS PARA LA VISITA

- Si deseas acampar hay un camping en la antesala del Parque. En cualquier otra zona no está permitida la acampada.
- El fuego es siempre un gran peligro. No hagas fuego y ten precaución con los cigarrillos.
- Ayúdanos a mantener limpio el Parque utilizando los contenedores de basura.
- Si cortamos o arrancamos la vegetación, estamos privando a otros de que disfruten de la misma.
- Salirse de sendas y caminos es una mala decisión; nos cansaremos más y en muchos casos no podremos continuar al impedirlo la vegetación.
- Las señales o las mesas de los merenderos están ahí para ayudarte. Ayúdanos a conservarlas para que también otros, como tú, puedan utilizarlas.
- Si escribes en paredes o en cualquier otro elemento del Parque, nos dejarás un mal recuerdo de tu visita.
- Si hacemos demasiado ruido molestaremos a la fauna; además nos perderemos la oportunidad de observarla y escucharla en su estado natural.

Es grato contemplar que Monfragüe sigue conservándose tal y como lo recordábamos.

Realización: ag@antoniografiera.com



Buitre negro *Aegypius monachus*

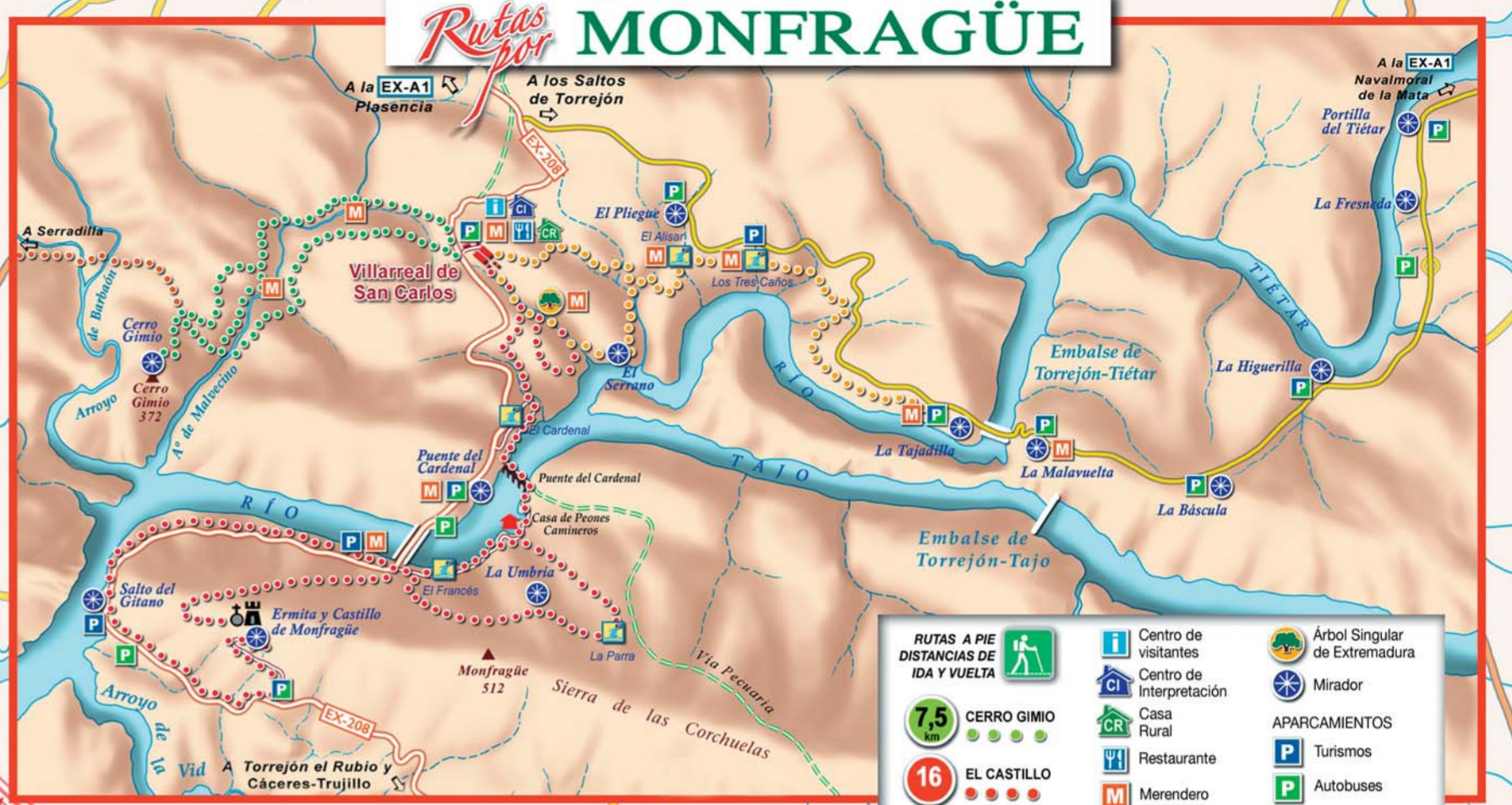
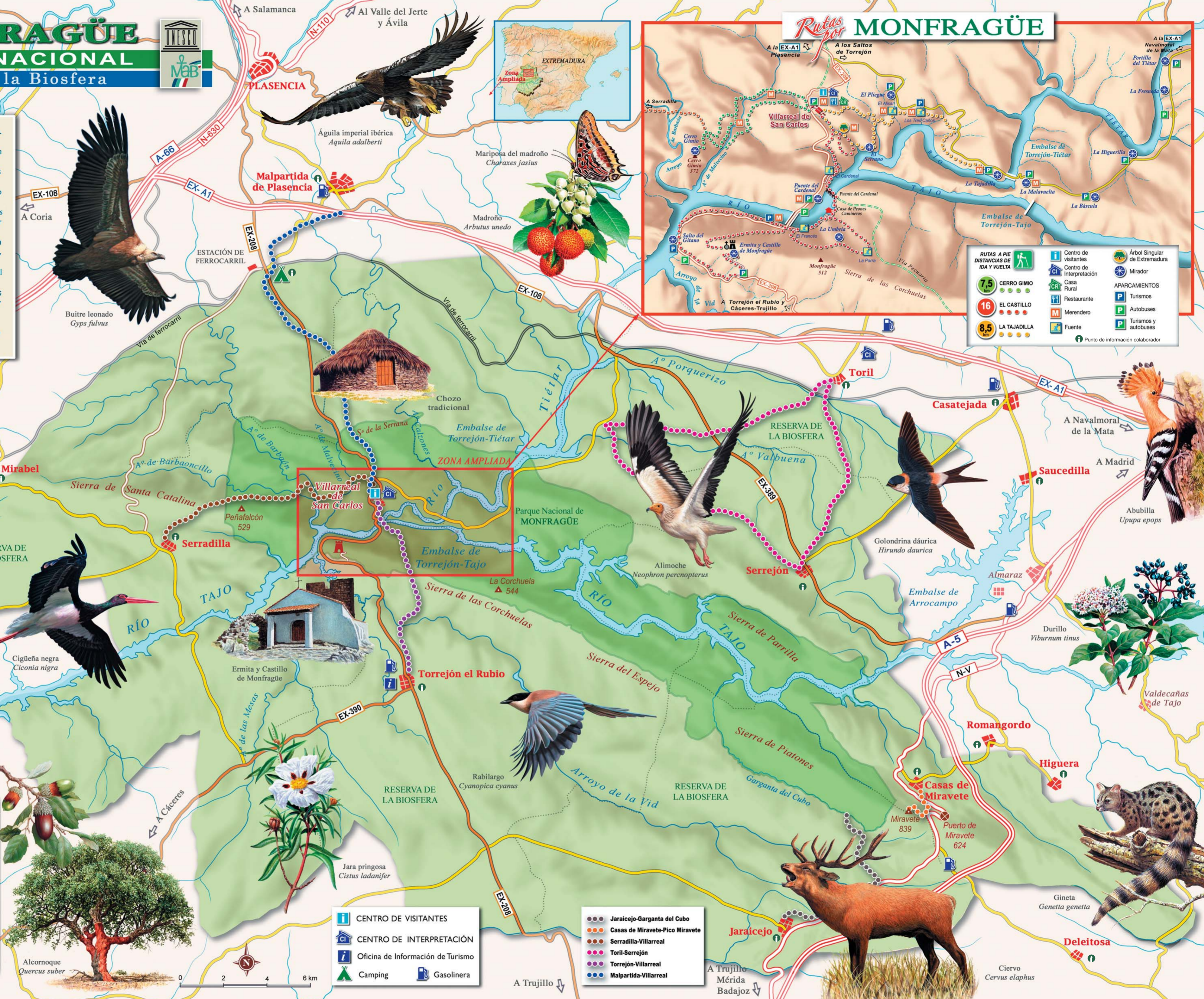


Lince ibérico *Lynx pardinus*

FICHA TÉCNICA

Nombre: **Monfragüe**.
 Extensión: 18.396 hectáreas.
 Localización: confluencia de los ríos Tajo y Tiétar.
 Altitud: entre 220 y 773 metros de altura. La altitud asciende de oeste a este.
 Figuras de protección:
PARQUE NACIONAL (Ley 1/2007, de 2 de marzo).
 Otras figuras de protección:
LIC (Lugar de Importancia Comunitaria). Año 2000. Extensión: 18.396 hectáreas
ZEPA (Zona de Especial Protección para las Aves) "Monfragüe y dehesas del entorno". Año 2004. Extensión: 116.160 hectáreas.
RESERVA DE LA BIOSFERA. Año 2003. Extensión: 116.160 hectáreas.


JUNTA DE EXTREMADURA



RUTAS A PIE	Centro de visitantes	Árbol Singular de Extremadura
DISTANCIAS DE IDA Y VUELTA	Centro de Interpretación	Mirador
7,5 km CERRO GIMIO	Casa Rural	APARCAMIENTOS
16 km EL CASTILLO	Restaurante	Turismos
8,5 km LA TAJADILLA	Merendero	Autobuses
	Fuente	Turismos y autobuses
	Punto de información colaborador	

CENTRO DE VISITANTES
CENTRO DE INTERPRETACIÓN
Oficina de Información de Turismo
Camping
Gasolinera

Jarajejo-Garganta del Cubo
Casas de Miravete-Pico Miravete
Serradilla-Villareal
Toril-Serrejón
Torrejón-Villareal
Malpartida-Villareal



Alcornoque *Quercus suber*



Jara pringosa *Cistus ladanifer*



Rabilargo *Cyanopica cyanus*



Ciervo *Cervus elaphus*



Gineta *Genetta genetta*



Abubilla *Upupa epops*



Golondrina dáurica *Hirundo daurica*



Alimoche *Neophron percnopterus*



Cigüeña negra *Ciconia nigra*



Buitre leonado *Gyps fulvus*



Águila imperial ibérica *Aquila adalberti*



Mariposa del madroño *Charaxes jasius*

Madroño *Arbutus unedo*