


museos y centros

Se trata de seis nuevos espacios que nacen con la idea de configurar la imagen de Las Hurdes, potenciando así su imagen y ayudando al visitante, y al propio hurdano, a conocer mejor la tradición cultural de la comarca.

Estamos ante seis nuevos recintos instalados en diferentes alquerías de la Mancomunidad.

El viajero curioso podrá acceder en cada uno de los municipios a uno de los nuevos centros de interpretación, recorriendo así la ruta temática de Las Hurdes.

El Centro de Interpretación de la Abeja y la Miel, ubicado en Ovejuela, alquería de Pinofranqueado, guarda entre sus paredes el secreto de la apicultura típicamente hurdana. En él se podrá conocer el proceso de elaboración de la miel, los diferentes tipos de miel existente en la comarca, y la historia de este producto en la zona, base económica de muchos de los pobladores de Las Hurdes durante siglos.



El Centro de Interpretación del Olivo, situado en Casar de Palomero, ofrece al visitante el conocimiento del modo de cultivar el olivo y la manera de recolectar la aceituna. Por otro lado, se encargará de dar a conocer la calidad de los aceites hurdanos, acogidos a la Denominación de Origen Gata-Hurdes.

El Centro de Interpretación del Agua y el Medio

Ambiente, ubicado en la alquería de Cambrón, Caminomorisco, dará a conocer la variada flora y fauna que se extiende a lo largo de todo el territorio hurdano. En él podremos comprender el origen del paisaje hurdano y sus circunstancias a través del tiempo que ha ido conformando un paisaje verdaderamente espectacular.

El Centro de Interpretación de la Casa Hurdana era indispensable en nuestra comarca. La arquitectura tradicional es para muchos el elemento más significativo de Las Hurdes, y dentro de





LasHURDES

la arquitectura la casa hurdana ocupa un espacio primordial. En el centro de interpretación alcanzaremos a entender la casa hurdana como un punto de encuentro entre la historia y la forma de vida del pueblo hurdano. El centro se encuentra instalado en la alquería de El Gasco, perteneciente a Nuñomoral.

La artesanía tampoco podía quedarse al margen de este estudio interdisciplinar de la cultura de Las Hurdes. El Centro de Interpretación de la Artesanía, ubicado en La Huetre (Casares de Las Hurdes) repasa esta suculenta tradición, fruto de la combinación de las manos hurdanas con las materias primas que la naturaleza de la zona ofrecía al artesano. Así, podremos contemplar trabajos en piedra, en madera, mimbre, hojalata, etc. De este modo alcanzaremos a comprender como los conceptos de belleza y utilidad se dan la mano en las obras de los artesanos hurdanos.

Como último referente, el Centro de Interpretación e Información de Las Hurdes, situado en Riomalo de Arriba, alquería de Ladrillar, nos permite pasear entre la cultura, tradiciones, gastronomía, artesanía, y mitología comarcal.

El recorrido de estos seis Centros de Interpretación ayudará al visitante a conocer y a amar la comarca hurdana y a sus gentes. Invitamos al viajero a adentrarse a través de estos centros de interpretación en la cultura hurdana y a contemplar el maravilloso entorno natural y humano en el que están situados.

Para facilitar al turista la visita de los centros, éstos no contarán con un horario concreto de

apertura y cierre, sino que podrá ser el propio viajero, en cada momento, el que solicite visitarlos, poniéndose en contacto con el Ayuntamiento correspondiente que, encantados, les abrirán sus puertas, además o en las oficinas que la Mancomunidad de Hurdes tiene abierta en Vegas de Coria.

Además de estos centros de interpretación el visitante siempre podrá visitar el Centro de Documentación de Las Hurdes, situado en Pinofranqueado. El Centro de Documentación pretende ocupar, de forma documentada, el sitio que durante tiempo llenó la leyenda y el mito. El Centro se rige como un lugar de investigación y de interpretación de la cultura hurdana a lo largo de los tiempos. El centro dispone de Sala de exposiciones, sala de audiovisuales, biblioteca hurdana y oficina de información, mails: info@centrodocumentacionhurdes.com, centrodocumentacion@mancomunidadhurdes.org, pag web, www.centrodocumentacionhurdes.com. Tfno. 927 674 133 y fax 927 674 133

También el viajero que se adentra en Las Hurdes se va a encontrar con ejemplo de exposiciones de artesanía en algunas alquerías. Buen ejemplo son la Exposición de artesanía de la Asociación de Mujeres de Casar de Palomero, y la Exposición de objetos etnográficos que podemos encontrar en la alquería de El Castillo (Pinofranqueado).







fiestas

En todas las estaciones del año Las Hurdes ofrece a sus vecinos y visitantes la posibilidad de conocer y participar en ancestrales festejos que se han sabido conservar en nuestras poblaciones.

Así el otoño, la Navidad, el Carnaval, Semana Santa, la primavera o el verano llevan ligadas interesantes celebraciones religiosas patronales. Cada pueblo o alquería tiene una fiesta principal dedicada a su patrón. Además existen fiestas relacionadas con la siembra o la recogida, ligadas a platos y bebidas típicas propias de estas tierras agrícolas y ganaderas. El calendario natural, muy presente en una sociedad pastoril como la hurdana, determina los períodos festivos, religiosos o paganos, que los hurdanos a lo largo de la historia han cumplido con cierto rigor.

En todas las celebraciones y manifestaciones festivas el folclore tiene un papel relevante. En cada una de ellas el tamboril, la chirimía y la gaita sonará al igual que las castañuelas y se comenzarán las danzas y bailes típicos de la localidad, que podrán ser: los ramos, el sindo, el picau jurdanu, la espiga, valdobino, jota jurdana, la mona, la jaba, la charra, baile de las morcillas, zancos o chancos o la botella.

La propia personalidad del hurdano, y el "sociocentrismo" en que se ha visto sumida la sociedad hurdana, ha permitido que el propio hurdano haya creado sus propios instrumentos con los cuales representar sus ciclos de vida.

Las principales fiestas hurdanas son:

-La Carvochá. Esta festividad se celebra el día de Todos los Santos, el 1 de noviembre, denominado comúnmente el "magosto", que consiste en

asar castañas en torno a una lumbre, siempre al aire libre. Dentro del contexto general del "magosto", está lo que comúnmente se denomina la "chiquitía", que consiste en que mozos y mozas de las alquerías salen todos juntos a buscar las castañas al campo, o bien, piden la "chiquitía" por las casas, reuniéndolo todo para posteriormente hacer celebración en torno a una hoguera al aire libre. La unión y fraternidad de la comunidad es el elemento esencial. En esta festividad el fuego cobra especial importancia pues en torno a él se centra todo el jolgorio festivo, amenizado por bailes y cantes entre los presentes. También se tiene la creencia de que este "fuego de Todos los Santos" sirve para "calentar a las Ánimas benditas" que por allí rondan.

- La Enramá (Fiesta de Interés Turístico Regional). Según la memoria histórica que conservan los lugareños, la fiesta de "La Enramá" data de hace unos 140 años atrás, teniendo en sus orígenes, según parece, una cierta relación con cultos de carácter regenerativo, propios de comunidades endogámicas opuestas a que cualquiera de sus miembros busque vínculos maritales fuera de su clan o tribu.

La fiesta se realiza en período estival, alrededor del día 24 de agosto, día en que se conmemora a San Bartolomé





o San Bertol. Consiste "La Enramá" en un emparejamiento temporal de mozos y mozas solteros del pueblo, a fin de facilitar futuros noviazgos.

La fiesta comienza el jueves antes, con el ritual del sorteo de dichos mozos y una vez que las mozas ya están todas en sus casas (éstas no pueden asistir al sorteo). Se tienen preparadas unas bolsas con los nombres de los mozos y de las mozas por separado. Desde el Torreón, los "cantaores" comienzan a sacar las papeletas con los nombres, produciéndose ya los emparejamientos, que posteriormente se harán públicos. Estos nuevos novios lo son ya formalmente a todos los efectos. A partir de aquí, viernes y sábado, comienzan los preparativos, en donde las mozas confeccionan unos preciosos ramilletes a partir de juncos y flores silvestres entrelazadas y atadas con un lazo de seda blanco.

El día de San Bertol, domingo, comienza la ronda. Los mozos, ataviados con su chaqueta, recorren las calles del pueblo acompañados por el tamborilero en busca de su pareja en suerte. En la misma puerta de la pareja, la moza le coloca en la solapa de la chaqueta del novio el consiguiente ramo, cumpliendo así el ritual. Los novios son recibidos con aplausos y vítores. Así sucesivamente, se recogen a todas las parejas del pueblo, finalizando todos en la plaza del pueblo. Una vez que todos han recogido

a su pareja, comienza la denominada "Jota del Arco", que consiste en hacer un arco con los brazos de las parejas, pasando por debajo de ellos una tras otra, así hasta dar la vuelta completa a la iglesia. Terminada la vuelta, comienza la verbena popular, en donde cada pareja tiene la obligación de iniciarla con un baile. Después, el mozo invita a la novia a sangría, y es en ese momento donde la pareja decide si continúan o no con su noviazgo. Y así finaliza esta fiesta, con renombre y tradición en toda la comarca. A través de esta fiesta, algunos participantes han llegado a contraer posteriormente matrimonio.

- **Carnaval Hurdano.** De un gran arraigo costumbrista y mítico, se conserva el carnaval hurdano como una de las fuentes históricas mejor guardadas (se apunta más bien a la alquería de Cerezal como la esencia misma), pero sin duda, es el marco geográfico en su conjunto el que le da un carácter especial, rodeado de naturaleza y entremezclado con la arquitectura vernácula de piedra y pizarra.

Colorido, costumbrismo y sabor tradicional son algunos de los adjetivos que se pueden proclamar en torno a esta festividad, caracterizados por personajes que mantienen una dualidad hombre-animal, ya incluso desde tiempos prehistóricos. Así podemos hablar de personajes como el "Burru





Antrueju", el "Machu Lanú", "La Mona"; de peleles como "La Tarara", "El Cenizu", el "Obispu Jurdanu", los "Diabriluh", y los "Mozos del Guinaldu", acompañados todos ellos por una corrobra folclórica de tamborileros, cuyas melodías de antiguas

coplas y romances, amenizan bailes y danzas de antigua interpretación.

Aparte del colorido folclorista, el carnaval hurdano tiene



asociado a una gastronomía propia, que se centra en la celebración de una comida de fraternidad entre todos los componentes car-



navalescos, productos que se han obtenido de los famosos "guinaldus" ofrecidos por las gentes de los pueblos. El plato típico consiste en un potaje de alubias con berzas y patas de cerdo, regado con una buena polienta y hogazas de pan. Para reposar la comida, un buen aguardiente de madroños.

- **Fiesta Mayor de Hurdes.** Es una festividad que concierne a toda la Mancomunidad de Municipios de Las Hurdes, celebrándose cada año en un municipio de la misma, coincidiendo siempre con el primer domingo de agosto. La configuración de la fiesta es muy reciente, llevando apenas dos décadas de existencia. En un principio la fiesta sólo duraba un día, concentrándose todos los actos en él, pero actualmente se celebra una semana en donde se realizan todo tipo de actividades culturales (folclore, artesanía, gastronomía...), para culminar con el día grande de la fiesta que es el domingo. Esta fiesta tiene como finalidad la confraternidad de todo el pueblo hurdano, reafirmando el sentimiento de comarca entre todos los hurdanos.

- **Matanza Hurdana.** Una celebración que ha empezado en el año 2000 en Vegas de Coria. La matanza tradicional es realizada desde siempre en la zona de Las Hurdes, en donde las familias engordaban a los cerdos so-



bre el mes de noviembre a enero procedían a su sacrificio para su consumo en los meses siguientes. En este día se procede al sacrificio de un cerdo, de manera tradicional hurdana, y su posterior consumo, por parte de todas las personas que se reúnen en dicha fiesta. Se come y se bebe animado, como es tradicional, por un grupo de tamborileros y una asociación de bailes regionales.

- **Mercado de San Andrés.** Tiene lugar en Pinofranqueado el 30 de noviembre. Lo que antes fue una tradicional feria de ganados y un mercado de productos propios para la matanza, se ha convertido hoy día en un sin fin de abigarrados tenderetes donde se puede encontrar todo lo habido y por haber. Se aprovecha para realizar una exposición de lo mejor de la artesanía y productos hur-

danos. No falta la música de los tamborileros hurdanos ataviados con sus indumentarias tradicionales.

- **El Robo de la Albehaca.** La alquería de Aceitunilla es la elegida para esta celebración.

Es una festividad de carácter nocturno, que consiste en que los mozos del pueblo rondan los balcones de las casas de la alquería en busca de las mejores macetas de "albehaca", cogiendo los mejores ramilletes que después lucirán en sus pechos o se pondrán detrás de la oreja. Para que este hecho se produzca es necesario que durante el año se siembren y cuiden las macetas para que crezca la "albehaca", tarea que era propia de las mujeres solteras, que intentaban incluso demostrar quien tenía la maceta más hermosa de todas, para posteriormente ganarse el favor de algún mozo con todo tipo de piropos. La fiesta se acompaña con sones de gaitas y tamboriles, animándose la fiesta a medida que va pasando la noche.

En cuanto a las **Fiestas Religiosas** destacan alguna de gran fama, caso de la Cruz Bendita, en Casar de Palomero, que se celebre el 3 de mayo; o las festividades en honor de la Virgen de la Peña de Francia, la Virgen de Fátima o San Antonio que se celebran en varias localidades entre mayo y junio.





pueblo a pueblo

caminomorisco

CAMINOMORISCO

Los documentos indican que anteriormente el municipio tenía el nombre de "La Calabaza", modificándose posteriormente. Esta localidad debe su nombre a la época musulmana, en la que un nutrido grupo de pobladores árabes fue deportado de Castilla camino de Portugal.

Hasta principios del siglo, no existió, en la comarca de Las Hurdes, pueblo alguno con el nombre de Caminomorisco. Lo que sí existía era un concejo con tal nombre, que abarcaba los pueblos de: La Aceña, La Dehesilla, La Huerta, Cambrón, Cambroncino, Arrolobos, Arrofranco, Riomalo de Abajo, Casas de Jelechoso, Arrocartintero, Arrocerezo y Las Calabazas.

El último de estos pueblos es el que hoy se denomina Caminomorisco, y los tres anteriores están ya despoblados.

El antiguo pueblo de "Las Calabazas" - hoy Caminomorisco - muestra, desparramados por su término, numerosos vestigios de épocas prehistóricas, sobre todo del Calcolítico y del Bronce. En los parajes de: Candelario, La Jareta, Madroñal, Romanzano, Escugoso... se pueden rastrear infinidad de restos líticos:

puntas de flechas, hachas, pesas de red, molinetas y molederas, dientes de hoz, raederas... Así mismo, se descubren numerosos fragmentos cerámicos y enterramientos tumulares. También son visibles fondos de antiguas cabañas prehistóricas.

Dentro del término del concejo se han encontrado interesantes ídolos-estelas, como los de Arrocerezo, Vamesto, Cugoso, Los Tesitos, La Coronita... Los romanos dejaron, igualmente, sus huellas en diferentes lugares del concejo, como es el caso de los pagos de: El Alcornocal, La Cebailla, Valle Clara, Los Tesoros, El Minuero...

El término de Caminomorisco está formado por:

- Arrocerezo (Despoblado)
- Arrofranco (Despoblado)
- Arrolobos
- Cambrón
- Cambroncino
- La Aceña
- La Dehesilla
- La Huerta
- Riomalo de Abajo

Cómo edificio de arquitectura típica pero de reciente edificación es la Casa de la Cultura de Caminomorisco. Un edificio que se ha construido respetando la arquitectura popular hur-





LasHURDES

dana, utilizando los mismos materiales como son la piedra y pizarra. En Caminomorisco encontramos a varios artesanos que realizan sus actividades con muy diversos materiales como son la piedra, madera, bálago, etc. La principal actividad artesanal en Caminomorisco son las casas de piedra en miniatura que podremos adquirir en numerosos puntos del municipio.

En Caminomorisco disponemos de una piscina natural en el río y junto al puente, para darnos un baño.

Fiesta. 10 de julio, festividad de San Cristóbal. El tercer domingo de Agosto se celebra la festividad del Cristo del Camino. El 12 de octubre se celebra la Fiesta del Pilar.

LA HUERTA

La aparición de huellas prehistóricas cerca del casco urbano hace suponer que ya desde hace muchos años ha existido un cierto asentamiento en este lugar.

Recomendamos al viajero la visita de sus calles donde encontrará una arquitectura algo diferente al resto de Las Hurdes, predominando más las construcciones encaladas que las de piedra vista.

En su entorno podemos encontrar el paraje prehistórico de Las Tabrillas

donde se conserva el petroglifo conocido como La Pisá de la Mora.

En La Huerta el río dispone una zona de baño.

Fiesta. 2º domingo de mayo, la Virgen de Fátima.

LA ACEÑA

De Aceña recomendamos la visita de sus alrededores en donde encontramos bellos lugares llenos de naturaleza y magia. En su cercanía se encuentra el paraje denominado La Coronita de época prerromana.

También son interesantes las extensas zonas ocupadas por bosques de coníferas. Muy cerca está el petroglifo conocido como Piedra Mora.

Fiesta. El 16 de julio celebran la festividad de la Virgen del Carmen.

ARROLOBOS

Arrolobos siempre ha sido considerado como un pueblo de pescadores que realizaban sus faenas en los ríos de la Mancomunidad y después iban por las alquerías vendiendo la pesca.

Invitamos a realizar un paseo por sus calles y callejuelas observando su magnífica arquitectura tradicional hurdana de piedra y pizarra. Este paseo puede continuar a través de la bella chopera existente junto al río Hurda-





no, ideal lugar de recreo y pesca con fama en toda la zona.

Fiesta. Celebración de su patrón San Isidro Labrador el 15 de mayo.

RIOMALO DE ABAJO

Su antigüedad viene determinada por la existencia de restos de asentamientos de época romana.

Sin duda, la naturaleza que rodea a esta alquería es una de sus peculiaridades, con miradores de meandros, senderos y rutas naturales, el puente viejo, etc.

Su situación geográfica en los límites con la provincia de Salamanca, y junto a los ríos Alagón y Ladrillar hacen de Riomalo de Abajo un lugar muy atractivo.

Además de disfrutar de su arquitectura tradicional es obligatorio para el

viajero contemplar la vista del Meandro desde el Mirador de la Antigua.

Otro de los atractivos los encontramos en los magníficos rincones que ofrece para la recolección de setas, además de excelentes lugares para los aficionados a la pesca y a la caza.

El viajero también podrá disfrutar de zona de baños en el río Ladrillar a su paso por esta alquería.

Fiestas. En el primer fin de semana de agosto se celebran las fiestas en honor a la Virgen de la Dolorosa.

LA DEHESILLA

De La Dehesilla recomendamos la visita de sus alrededores en donde encontramos el Mirador del Alavea que permite observar el valle del



mismo nombre, presentando a nuestros ojos bellos paisajes, disfrutando del relax que ofrece la naturaleza.

Las Trabillas y sus restos prehistóricos se encuentran cerca de esta alquería, casi lindante con la carretera EX-204.

ARROCEREZO

Se trata de una alquería despoblada. Recomendamos al viajero realizar un recorrido por los restos de las distintas construcciones de la antigua alquería, donde podremos encontrar diferentes ejemplos de arquitectura típica hurdana.



CAMBRÓN

Se trata de una alquería que hunde sus raíces históricas en tiempos prehistóricos. La cercanía de algunos petroglifos nos habla de un posible doblamiento ya en época neolítica. Entre estos restos destaca el petroglifo conocido como El Cancho de las Herraduras.

Recomendamos al viajero descubrir sus alrededores paseando por bellos bosques de pinos, dejándose llevar hasta la Garganta y Valle del Arroyo Arrocambrón. Muy cerca se encuentra el Mirador de la Portilla del Orégano.



Los aficionados a las setas y hongos están ante un lugar ideal para su recolección.

En Cambrón también el río ofrece una buena zona de baño.

Fiestas. El tercer domingo de abril se celebra la festividad de la Virgen del Carmen.

CAMBRONCINO

En Cambroncino podemos encontrar algunos restos romanos que indican que pudo existir un asentamiento en época romana.

Sin duda tenemos que recomendar a nuestro amigo viajero la Iglesia de Sta. Catalina o "De las Lágrimas", de principios del siglo XVIII, realizada en materiales de pizarra y ladrillo visto





LasHURDES



que le da una originalidad singular. Se trata del edificio religioso más atractivo y significativo de Las Hurdes.

También recomendamos la visita de los huertos y senderos colindantes a la alquería.

Fiesta. Segundo domingo de octubre celebración de la Virgen del Carmen.

casares de las hurdes

CASARES DE LAS HURDES

El pueblo de Casares de Las Hurdes está situado al Noroeste de la comarca.

Un paseo por sus calles nos permitirá conocer el célebre campanario de su iglesia y su ermita, así como el bello barrio del Arroyo. Su plaza principal



nos ofrece un buen ejemplo de cómo construir en la actualidad edificios institucionales guardando las líneas tradicionales de la arquitectura típica hurdana. Estos edificios son: Casa de la Cultura y Hogar del Pensionista.

Desde la misma plaza de Casares de Las Hurdes se pueden contemplar cerezales y pinares, que hacen que la localidad sea conocida "Balcón de Las Hurdes".

Fiesta. Se celebra la festividad del Corpus. El 14 de septiembre la festividad del Cristo Bendito. El 5 de enero la célebre Alborada de Reyes.

ROBLEDO

Es la localidad hurdana situada a mayor altitud. Desde esta alquería se divisan bellísimos paisajes de todo el valle y de las poblaciones surgidas en





torno al río Hurdano (La Huetre y Casarrubia). Se divisan huertas típicas y bancales.

Fiesta. El tercer domingo de mayo se celebra la festividad de la Virgen de la Peña de Francia.

CARABUSINO

Su nombre procede del vocablo leonés "carabuxo" que significa "agalla de roble", árbol abundante en otra época. Su población se distribuye en sorprendentes calles escalonadas imitando los bancales agrícolas. No puede perderse el viajero el ejemplo de arquitectura popular hurdana que supone la "Calleja de los Borrachos"

Se recomienda visitar Carabusino en primavera momento en que se torna blanco por la flor de los cerezos tan abundantes.



LAS HERAS

Siempre fue uno de los núcleos hurdanos más pequeños, que fue creciendo a la sombra de Casares de Las Hurdes. Según el memorial del clérigo González de Manuel, se les apodaba con el nombre de "Trilliquis", que es lo mismo que "Trilladores", que lo emparenta con el topónimo Eras.

De Las Heras recomendamos la visita de la parte más antigua de la alquería, en donde encontramos construccio-

nes típicas de la comarca de Las Hurdes en buen estado de conservación.

CASARRUBIA

Esta alquería es conocida popularmente con el nombre de Jurde. Situada a orillas del río Hurdano, aún





LasHURDES

queda un antiguo puente que une esta localidad con las típicas zonas de huertas tan abundantes como atractivas, que animamos a conocer al viajero.

Existen buenas zonas de pesca en las cercanías desde las cuales se observan bellísimos paisajes.

Fiesta. 20 de diciembre celebración de "La Fiesta".

LA HUETRE

Es un pueblo muy antiguo que antes se llamaba "La Buetre" guardando relación con el término buitre. Antiguamente sus habitantes tenían fama de ser gente bragada y los mejores luchadores en la modalidad de "lucha judana", actualmente casi extinguida.

Posee bellos rincones en torno al Valle de los Morales que lo atraviesa por donde se extienden terrazas para el cultivo del cerezo. En la parte superior de la población encontramos algunas de las muestras de arquitectura popular mejor conservadas de la comarca.

Fiesta. Tercer domingo de noviembre festividad del Cristo Rey.



casar de palomero

CASAR DE PALOMERO

Situado al sur de la comarca de Las Hurdes. Se trata de una localidad cargada de Historia. Ha sido poblada desde el Neolítico encontrándose restos de esta época (Petroglifo de la Piedra Rueda, en el olivar de la Varituela) y otras culturas posteriores, con especial mención del mundo árabe. En ella han convivido tres culturas con sus respectivas religiones —cristiana, judía y árabe— de las cuales aún perviven algunas casas de antiguos barrios judíos y árabes.

Es el único pueblo con categoría de villa de toda la comarca de Las Hurdes; por eso muchos de los habitantes del resto de la comarca se desplazaban hasta Casar de Palomero a realizar las compras.

Este pueblo se llamó antiguamente "Casas de la Palomera". Poseía un castillo en lo alto del Pico de Altamira.

Recomendamos al viajero la visita de la Basílica de la Cruz Bendita (S.XVIII), antigua sinagoga y de la Parroquia del Espíritu Santo, antigua mezquita (S.XVIII) como grandes construcciones. Podemos dar un paseo por las estrechas calles del barrio judío y por el barrio árabe, contemplando las distintas construcciones.



nes y llegar a la plaza mayor y observar los magníficos y antiguos soportales.

En este pueblo se encuentra la casa donde se alojó Alfonso XIII en su célebrimo viaje a tierras hurdanas. Además podemos visitar las pozas de baño del río Los Ángeles

Fiesta. 3 de mayo festividad de la Cruz Bendita. 16 de julio celebración de la Exaltación de la Cruz. 15 de Agosto se celebra la Fiesta del Emigrante. El primer domingo de octubre festividad de Nuestra Señora del Rosario. 20 de enero festividad de San Sebastián.

RIBERA OVEJA

Tiene fama en la zona por su producción oleícola y frutal. Tuvo ayuntamiento propio antaño y en sus alrededores podemos comprobar bellos y antiguos lugares, en cuyas inmediaciones encontramos grabados prehistóricos y antiguas explotaciones auríferas.

De Ribera Oveja recomendamos la visita de la parte más antigua de la alquería, en donde encontramos construcciones típicas de la comarca de Las Hurdes en buen estado de conservación entre pequeñas callejuelas que no han perdido su encanto de antaño. Además el viajero puede

visitar una antigua almazara. También invitamos al viajero que se acerque a ver el río de Los Ángeles a su paso por la alquería y contemplar la naturaleza que le rodea.

Posee una buena zona de baños denominada "La araña".

Fiesta. 8 de diciembre festividad de la Inmaculada Concepción. Del 15 al 18 de agosto tiene lugar la Fiesta del Emigrante.

AZABAL

Su origen es probablemente prerromano, habiéndose hallado en la zona interesantes grabados rupestres e incluso restos de antiguas explotaciones auríferas. La localidad de Azabal ya aparece citada en algunos textos históricos del siglo XI. Curiosamente, el apellido Azabal está extendido por





LasHURDES

toda la comarca lo que denota la antigüedad del lugar. El topónimo Azabal parece que tiene un origen prerromano y está relacionado con antiguas lenguas que se hablaban en la península antes de la invasión romana.

Muy cercano al núcleo podemos visitar dos petroglifos conocidos como Lagar de la Hoya y La Vegacha del Rozo.

Aconsejamos al visitante realizar un paseo por el Barrio de la Fuente, reflejo de la arquitectura popular hurdana.

Fiesta. 31 de agosto festividad de San Ramón Nonato. 13 de junio festividad de San Antonio. El primer domingo de agosto festividad de San Cristóbal. Durante los carnavales se desarrolla la Fiesta de los Tiestos.



PEDRO MUÑOZ

Repoblado en la Edad Media, esta localidad es conocida popularmente con el nombre de Perote.

En su término se encuentran un arruinado dolmen, conocido con el nombre de "Astillo de los Moros" cerca del cual hay unos grabados en unos canchales. También tiene otras cosas curiosas por el sitio que llaman "La Roáguila" en el camino de El Bronco, donde la gente habla de los hornos de los moros.

Es muy recomendable la visión de su arquitectura típica hurdana en casa de corrales, además de las maravillosas vistas desde el valle del río Los Ángeles.

Fiesta. 13 de mayo celebración de la Virgen de Fátima.

Ladrillar

LADRILLAR

Situado al norte de la comarca. Antiguamente a esta población se la conocía con el nombre de Ladrillar. Los pueblos de la comarca llaman cariñosamente a los vecinos de Ladrillar con el sobrenombre de "Veleguines", que viene a significar, en hurdano, algo así como "persona inquieta, que no para en ningún lado".



Tiene una población de 150 habitantes distribuidos en barrios escalonados de gran tipismo. Cerca de la localidad se encuentra un interesante petroglifo con el nombre de La Pisá del Niño Jesús. Posee una original ermita en el centro de la población, con fachada encalada y en cuyo interior se venera a su patrona, la Virgen de los Dolores.

Tiene una excelente zona de baños. Un lugar característico de esta zona es la Cueva del tío Leoncio.

Fiesta. El tercer domingo de agosto se celebra la festividad de la Virgen de los Dolores.

LAS MESTAS

Auténtico centro hurdano de la miel y el polen. Este pueblo tuvo gran importancia en otros tiempos, saliendo de él gente con cierto renombre y alcurnia, como es el caso de Antonio Marcos, que, en el siglo XVIII, llegó a ser denodado capitán en muchas batallas y lugarteniente del Marqués de La Romana.

Invitamos al viajero a visitar su ermita, situada junto al famoso enebro centenario. En la parte superior del núcleo se erige la denominada factoría de Alfonso XIII, convertida en la actualidad en Hospedería con el nombre de Hurdes Reales.



También es muy recomendable una visita al Santuario de las Batuecas. Posee una magnífica zona de baño y pesca.

Fiesta. El 14 de agosto se celebra la festividad del Santísimo Cristo de la Agonía.

CABEZO

Alquería que antaño fue cabeza de Concejo. Sus habitantes son denominados cariñosamente con el nombre de "Tabarros" que en castellano significa tábano, por la abundancia de tábanos en época pasadas en la zona.

Se encuentra situado en lo alto de una serranía, lo cual le confiere una especial belleza estética donde no faltan ejemplos de bella arquitectura hurdana popular. Posee piscina natural.

Fiesta. Semana Santa y Pascua de Resurrección. El 19 de marzo festividad de San José.

RIOMALO DE ARRIBA

Sin duda, uno de los pueblos hurdanos que mejor conservan el conjunto de edificaciones realizadas siguiendo el típico modelo de la arquitectura hurdana. El núcleo dispone de una blanca ermita en la parte superior de la población.





LasHURDES



Destaca de su entorno bellos paisajes y la panorámica desde el Mirador de las Carrascas. Posee zona de baños.

Fiesta. El segundo domingo de agosto celebración de Santa Teresa.

nuñomoral

NUÑOMORAL

Reparte su población entre los típicos barrios del Encinar y el De Abajo. De sus edificaciones destaca el conjunto de su ermita y el ayuntamiento contruidos según el estilo hurdano.

Algunos hallazgos epigráficos latinos y otros célticos hablan de asentamientos prerromanos y romanos en la zona.

Hay una piscina natural a la entrada del pueblo. También aconsejamos al viajero a observar el increíble paisaje que se nos presenta desde el Mirador



el río Malvellido. También le invitamos a probar el magnífico jamón y embutidos de la localidad.

Fiesta. Las Candelas y San Blas se celebran el 3 de febrero, con su romería de San Blas.

ASEGUR

Conocido anteriormente al siglo XIX con el nombre de "La Segur". Sus habitantes viven en torno al río Hurdano, que atraviesa esta bella alquería y que conserva un bello puente. La arquitectura tradicional tiene buenos ejemplos en Asegur. Posee zona de baño. En esta alquería trabaja un magnífico artesano que realiza bellas gaitas, que es el nombre con el que se conocen a las flautas hurdanas.

Fiesta. 8 de diciembre festividad de la Inmaculada Concepción.





VEGAS DE CORIA

Su ubicación a orillas del río Hurdano le permite disponer de unas excelentes zonas de baño y de pesca. Fue la localidad elegida para establecer la Sede de la Mancomunidad de Las Hurdes, edificio que guarda las líneas arquitectónicas típicamente hurdanas.

Hoy día es uno de los núcleos con más establecimientos hoteleros de la comarca. Invitamos al viajero a disfrutar de la piscina natural sobre el río Hurdano. Puede visitar también el petroglifo de El Canchón de la Ró la Mua.

Fiesta. El 14 de septiembre se celebra la festividad del Cristo de la Vega.

HORCAJADA

Antigua alquería, casi despoblada, que cuenta con una de las muestras


más originales de la arquitectura hurdana, a la que se suma la belleza de su enclave natural.

Invitamos a todos nuestros visitantes y vecinos de la comarca a participar en la fiesta de la Carvochá, el 1 de noviembre, donde se reúnen antiguos vecinos en torno a la candela y asan castañas.

Parajes muy recomendables son las Eras de trillo de piedra y el Chorro de los Canalizones.

LA BATUEQUILLA

Alquería deshabitada enclavada a orillas del río Hurdano, en un paraje de gran belleza. La zona es rica en petroglifos (Petroglifo de Pedrosanto, en el paraje del Portilla de las Islas) y aves rapaces, siendo ideal para birdwatchers o pajareros.





Destaca para visitar el paraje de la Garganta de Arrobatuequilla, zona recomendada para la observación de aves.

Un paseo por esta alquería invita a la reflexión y a la contemplación de la bella arquitectura hurdana.

EL GASCO

Situada cerca del llamado Volcán del Gasco y ribereña con el río Malvellido. En la zona donde se asienta la alquería de El Gasco, hallamos multitud de restos y grabados de la edad de bronce (Petroglifo de la Miacera).

Incluso hay varias cuevas en las proximidades de la alquería en las cuales se supone que estuvieron viviendo alguna población en la edad de bronce.

Pero sobre todo, es conocida por su famoso Chorro de la Miacera, el más alto de Las Hurdes. Además, su arquitectura popular está magníficamente conservada.

Fiesta. 31 de mayo festividad de la Virgen Inmaculada. 14 de septiembre fiesta del Cristo.

MARTILANDRÁN

Es uno de los ejemplos de alquería fundada por una persona la cual llamaba a la alquería con su propio nom-

bre. Anteriormente la alquería era conocida con el nombre de Martín Andrán.

Está situada a orillas del río Malvellido. La belleza de su entorno conjuga magníficamente con sus barrios típi-





cos donde predominan las clásicas cubiertas de pizarra negra.

Los cercanos meandros del río son un auténtico espectáculo natural. Recomendamos al viajero gozar de las panorámicas en torno al río y sus antiguos senderos.

Fiesta. Festividad de Santiago y Santa Ana, el 25 y 26 de julio respectivamente.

FRAGOSA

Su nombre nos habla del entorno tan abrupto donde está situado, dando lugar a barrios escalonados sobre una bella ladera del río Malvellido, que forma bellos meandros en su cercanía.

El principal atractivo que tiene la alquería de Fragosa son sus calles y sus casas típicas que se reparten por todo el pueblo. También podemos resaltar la Iglesia que es junto con la de Aceitunilla la más antigua de Las Hurdes. Poco después de adentrarnos en la alquería por la plaza mayor, encontramos una fuente realizada en pizarra por la que sale el agua proveniente de un chorro que se encuentra detrás y que viene de las montañas.

Tiene la suerte de poseer uno de los artesanos más afamados de Las Hurdes que trabaja de modo genial



tamboriles, flautas y gaitas hurdanas.

En su cercanía se encuentra el Chorro de la Cabilosa, el Puente Solombo y una piscina natural. En cuanto a restos de grabados destacamos el Petroglifo de Alquerque.

Fiesta. Santa Ana, el 26 de julio.

CEREZAL

Cuenta la tradición que este pueblo estuvo situado en los años de su creación en el lugar de "El Manué", o sea, más retirado de la garganta de denominada "Arrocerezal". En la actualidad refieren que es el pueblo más frío de todas Las Hurdes, ya que se levanta prácticamente en la confluencia de tres ríos: el Hurdano, el Malvellido y el Arrocerezal.

Cuenta en su entorno con el interesante enclave calcolítico de "El Collao", donde apareció un ídolo, enterramientos en cistas, abundante cerámica, que nos hablan de un asentamiento prerromano.

Encontramos en su entorno el bello bosque de Tejos, especie protegida muy escasa en la península, dentro de la comarca están declarados como árboles singulares.

Cuentan nuestros mayores que antiguamente cuando los medios de





LasHURDES



comunicación entre los diferentes pueblos de la Mancomunidad eran los caminos o "veredas", existía una vía de comunicación por la Sierra desde Cerezal a Casar de Palomero pasando por La Huerta y el despoblado "Arrocerezo" que lo frecuentaba el correo para traer cartas de Casar de Palomero, de ahí su nombre "vereda del correo".

La leyenda también es importante, de ahí que el emblemático charco "El Rollón" tenga un gran atractivo como poza de baño, los lugareños cuentan la leyenda de la mora ligada a este charco. También es importante "la pisá de la mora" que se encuentra en el valle del Gollete que se juntan con el río Malvellido; dentro del patrimonio de grabados rupestres a este se le considera un motivo de origen natural. Esto nos lleva a creer en la presencia morisca en este territorio.

Las raíces del carnaval hurdano son, de esta bella alquería, donde cada año la tradición mandaba celebrar esta fiesta.

Auténtica cuna de tamborileros: "Tío Venancio", "Tío Miranda", "Tío Mingo", "Tío Manuel", "Enrique"...

Fiesta. 15 de agosto Nuestra Señora del Cerezal. Carnaval hurdano.

RUBIACO

Alquería situada a orillas del río Hurdano. Se trata de una zona rica en vegetación autóctona. Su privilegiada situación es ideal para la práctica de la pesca o la contemplación de aves, caso del Pico de la Gineta o el Barranco de la Batuequilla, donde el viajero amante de las aves podrá contemplar el vuelo de buitres, alimoches y cigüeñas negras.

Fiesta. En la tercera semana de agosto se celebra la festividad de la Virgen de la Peña de Francia.

ACEITUNILLA

Bella alquería que sorprende por la distribución de calles y huertos. Desde la plaza del pueblo podemos tener una de las más bellas imágenes de construcciones de todas Las Hurdes. En ese punto vemos toda la parte antigua de la alquería en perspectiva.





Son varios los petroglifos encontrados en su término, lo que nos lleva a suponer la existencia de asentamientos durante la Edad de Bronce (Huerto del cura, El Letrero, Peña La Gasca).

Fiesta. 15 de junio festividad de San Antonio de Padua

pinofranqueado

PINOFRANQUEADO

Con unos 1000 habitantes es la localidad más poblada de Las Hurdes, heredera del término histórico "Lo Franqueado". No se sabe en que año se fundó la población de Pinofranqueado, pero en la primera mitad del siglo XVIII aparecen fuentes documentales acerca del poblamiento del municipio con una relación de las alquerías.

El inmueble más destacado es la Iglesia Parroquial de Nuestra Señora de la Encina, obra de mampostería en calada de entre los siglos XVII y XVIII. En esta localidad se encuentra el Centro de Documentación de Las Hurdes, referencia obligada para los investigadores de la cultura hurdana.

El viajero puede realizar un recorrido por este municipio de Pinofranqueado, y a través de sus senderos puede dejar buena muestra en la retina de la riqueza de flora y fauna que fluye por sus dominios.

Destacamos también su parque "Reina Sofía", su piscina natural, la producción de magníficos bordados hurdanos y las tradicionales miniaturas de casas hurdanas.

En esta población se desarrolla la fiesta de la Enramá, declarada de Interés Turístico Regional. Además de ésta hay que citar también el Mercado de San Andrés, fiesta que se celebra a fines noviembre.

Fiesta. 23 de agosto fiesta de la Enramá. 15 de agosto festividad de Nuestra Señora de la Encina. 14 de septiembre celebración del Santísimo Cristo de la Salud. 30 de noviembre Mercado de San Andrés.





LasHURDES



SAUCEDA

Alquería ribereña del río Los Ángeles. Su nombre se debe a la gran cantidad de sauces que debieron existir en la zona.

Diversos petroglifos nos hablan de la existencia de doblamiento de época prerromana, caso de los petroglifos de El Riscal y Las Herraduras.

Su albergue es utilizado por jóvenes de toda Europa.

En su entorno nos encontramos con Las Chorreras de la Buitrera y Las Sereais.

MESEGAL

Su nombre es el mismo del arroyo cercano a la población. El hallazgo de petroglifos como el de la Peña del



Molde, Castillo de la Muñida y La Patá de la Mora, nos habla de asentamientos de la Edad de Bronce en esta población.

Destaca en su término los parajes de la zona de los arroyos y El Gavilán.

Fiesta. Celebración de la festividad de la Virgen de Fátima el último fin de semana de mayo.

EL CASTILLO

La leyenda cuenta que, en tiempos, hubo un castillo en el paraje de la Zambrana o Cembrana; otros hablan que estuvo situado en la Sierra de la Boya.

También se habla de la cueva de Riscoventana, donde habitaba una pícaro mora. Pero lo que hay en estos



parajes son restos prehistóricos y romanos, con explotaciones auríferas al sitio de "Los Llanetes".

A los habitantes de El Castillo se les llamaba "Castillejos".

En esta alquería se puede visitar una original exposición de objetos etnográficos.

Fiesta. El segundo domingo de agosto se celebra la festividad de la Virgen de Fátima.

AVELLANAR

Su nombre nos hace suponer la abundancia de este árbol en esta zona, considerada un auténtico tesoro forestal, donde el viajero amante de la naturaleza puede disfrutar de magníficos parajes de coníferas, castaños y cerezos.

En esta alquería se conserva un lagar o almazara de aceite que se mueve de modo arcaico. Se decía que los habitantes de Avellanar eran "montesinos", porque estaban más tiempo en las majadas de la sierra que en las viviendas del pueblo.

Fiesta. Festividad de la Virgen de la Peña de Francia el primer domingo de mayo.



HORCAJO

El origen del topónimo viene a significar "lugar donde se juntan dos ríos". A pocos kilómetros podemos encontrar el despoblado conocido como El Moral, auténtico paraíso paisajístico hurdano.

En Horcajo podemos realizar algunas actividades que se realizan desde el Aula de Naturaleza "El Castaño" centro de ADENEX.

Instamos al viajero a visitar la Garganta de Horcajo y el paraje de la Fuente de la Mora, en el Arroyo de Alpuerzo. Además, en Horcajo podrá disfrutar de un baño en su piscina natural.

Fiesta. Celebración de San Francisco de Asís el 4 de octubre.

ROBLEDO

Su topónimo nos habla de la abundancia antaño de este árbol. Destaca en su entorno el valle del río Esparabán.

Fiesta. 18 de agosto festividad de la Ascensión de la Virgen. El segundo fin de semana de enero se celebra la festividad de la Virgen Milagrosa.

LA MUELA

Alquería rodeada de masa forestal que le otorga un encanto especial.





LasHURDES



Dispone de buenas zonas para la pesca en las riberas próximas del río Esparabán. Existe en La Muela un original refugio para pescadores.

Fiesta. El tercer domingo de mayo se celebra la festividad de la Virgen de la Peña de Francia.

OVEJUELA

Su Historia está ligada a uno de los lugares más entrañables de Las Hurdes, el convento franciscano de los Ángeles, del siglo XIII. Esta localidad ya aparece citada en documentos del siglo XI con el nombre de "Oveiola".

A poca distancia de Ovejuela se encuentra el importante asentamiento prerromano conocido como "Otulia" o "Vitulia".



Es imprescindible para el viajero que llegue a Ovejuela visitar el Convento de Los Ángeles, del siglo XIII, lugar emblemático de Las Hurdes, y el Puente de los Machos, próximo al convento.

Además Ovejuela cuenta con una magnífica piscina natural, el Chorrutuelo y con la denominada Cascada de los Ángeles.

Fiesta. 2 de agosto festividad de Nuestra Señora de Los Ángeles.

ALDEHUELA

Alquería limítrofe con tierras salmantinas, asentada en la base del Puerto de Esparabán. En esta alquería tiene el nacimiento el río Esparabán que según todos los indicios viene de una palabra hurdana que significa "Río del Gavilán".

Años atrás, aparecieron importantes vestigios prehistóricos en este pueblo; incluso una gran laja de pizarra con un grabado rupestre.

Según cuentan, a los habitantes de esta alquería antiguamente los llamaban "cuchareros", pues tenían mucha habilidad para fabricar cucharas y otros utensilios de madera de madroñera, que luego iban a vender por los pueblos de la comarca.



Sin duda, su arquitectura es una de las más características de la zona, destacando la construcción de majadas (corrales típicos hurdanos).

Podemos visitar, realizando senderismo, el nacimiento del Río Esparaban.

Fiesta. 13 de mayo festividad de la Virgen de Fátima.

LAS ERÍAS

Antiguísimo pueblo, cuyos orígenes se encuentran posiblemente en un asentamiento de tipo castereño, de carácter prerromano a juzgar por algunos vestigios encontrados en el antiguo casco, como unos grabados exentos y un idolillo que se encuentra

hoy en lugar desconocido. Destacan en este núcleo los petroglifos de Las Erías y el Tesito de los Cuchillos.

El origen árabe de su típico arco situado a la entrada del pueblo nos habla de un asentamiento poblado a través del tiempo, ubicado en una zona de gran belleza paisajística.

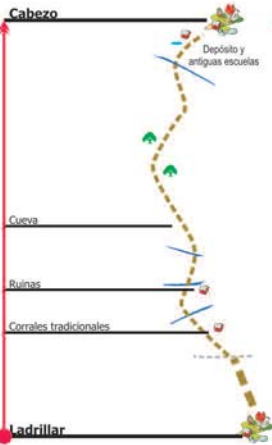
También son elementos destacables el puente de entrada a la alquería, así como una almazara de aceite construida con típica pizarra hurdana.

Fiesta. 13 de junio festividad de San Antonio de Padua.





Rutas



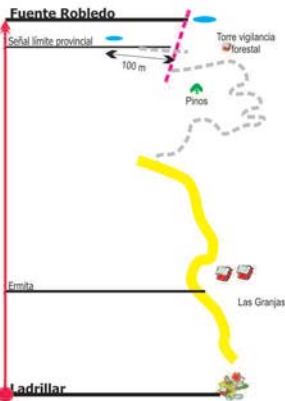
Verea del Risco Gordo

Longitud total: 5,5 Km
 Recorrido: a pie
 Tiempo: 3 h. 15 min.
 Dificultad: media-baja

Ruta 1



Ladrillar-Cabezo



Ruta de Fuente Robledo

Longitud total: 7,5 Km
 Recorrido: en bici o coche
 Tiempo:
 en coche: 15 min.
 en bici: 45 min.
 Dificultad: baja

Ruta 2



Ladrillar-Fuente Robledo



Ruta de las Granjas

Longitud total: 4 Km
 Recorrido: en coche o bici
 Tiempo:
 coche: 30 min.
 bici: 1 hora
 Dificultad: ninguna

Ruta 3



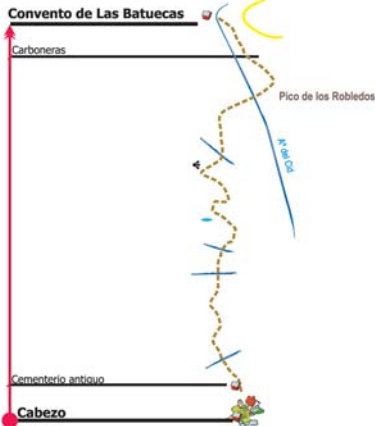
Ladrillar-Las Granjas



Ruta de las Carboneras

Longitud total: 8 Km
 Recorrido: a pie
 Tiempo: 4 horas
 Dificultad: media-alta

Ruta 4



Cabezo-Conv. Batuecas

